



stadt GEMEINDE
Mödling

Parteienverkehr
Mo-Fr 8:00-12:00 Uhr
Do zus. 16:00-18:00 Uhr

Mödling, 13. März 2012

Seite 1/3

Bearbeiter:

Dipl.-Ing. Marita Widmann/Ho
[+43] 2236/400 DW 513

Zahl: VF/0003/2012

Betrifft: Mödling, Erlassung einer Bausperre für den Bereich der Katastralgemeinde Mödling aufgrund einer Gefährdung gemäß §15 (3) NÖ Raumordnungsgesetz (Steinschlaggefährdung)

K U N D M A C H U N G

Aufgrund der Bestimmungen des §23 (2) NÖ Raumordnungsgesetz 1976 hat der Gemeinderat der Stadtgemeinde Mödling in seiner Sitzung vom 10.03.2012, TOP 34, folgende

V E R O R D N U N G

beschlossen:

§ 1 Aufgrund der Tatsache, dass innerhalb der Katastralgemeinde Mödling als Bauland gewidmete und unbebaute Flächen von Gefährdungen gemäß § 15 Abs. 3 Z. 3 NÖ Raumordnungsgesetz (Steinschlaggefährdung gemäß Gefahrenzonenplan des ZT-Büro DI Tiwald, Wienerbruck, Genehmigung Bundesministerium für Land- und Forstwirtschaft, Umwelt und Wasserwirtschaft; LE.3.3.3/225-IV5/2009) bedroht sind, wird eine Bausperre gemäß §23 (2) NÖ Raumordnungsgesetz i.d.g.F. erlassen.

Die Bausperre erstreckt sich dabei über den Bereich der Steinschlaggefährdung gemäß o.a. Gefahrenzonenplan und umfasst folgende unbebaute Grundstücke bzw. Grundstücksteile im Bauland (siehe auch Planbeilage):

KG Mödling: .1697, .1698, .1699, .1700, .1701, .1702, .1703, .1704, .1705, .1706, .1707, .1708, .1709, .1710, .1712, .222, .233, .234, .2734, .2735, .2736, 2130, 2131, 2133, 2134, 2135, 2136/1, 2137, 2138, 2158/1, 2346, 2347, 2348, 2349, 847/2, 848, 2289, 2136/2

Pfarrgasse 9 • 2340 Mödling • Austria • T[+43] 2236/400 • F[+43] 2236/23373 • E office@moedling.at • www.moedling.at • UID: ATU 16230709

§ 2 Diese Verordnung tritt mit dem ersten Tag der Kundmachungsfrist gemäß § 59 der NÖ Gemeindeverordnung 1973 i. d. d. g. F. in Kraft.

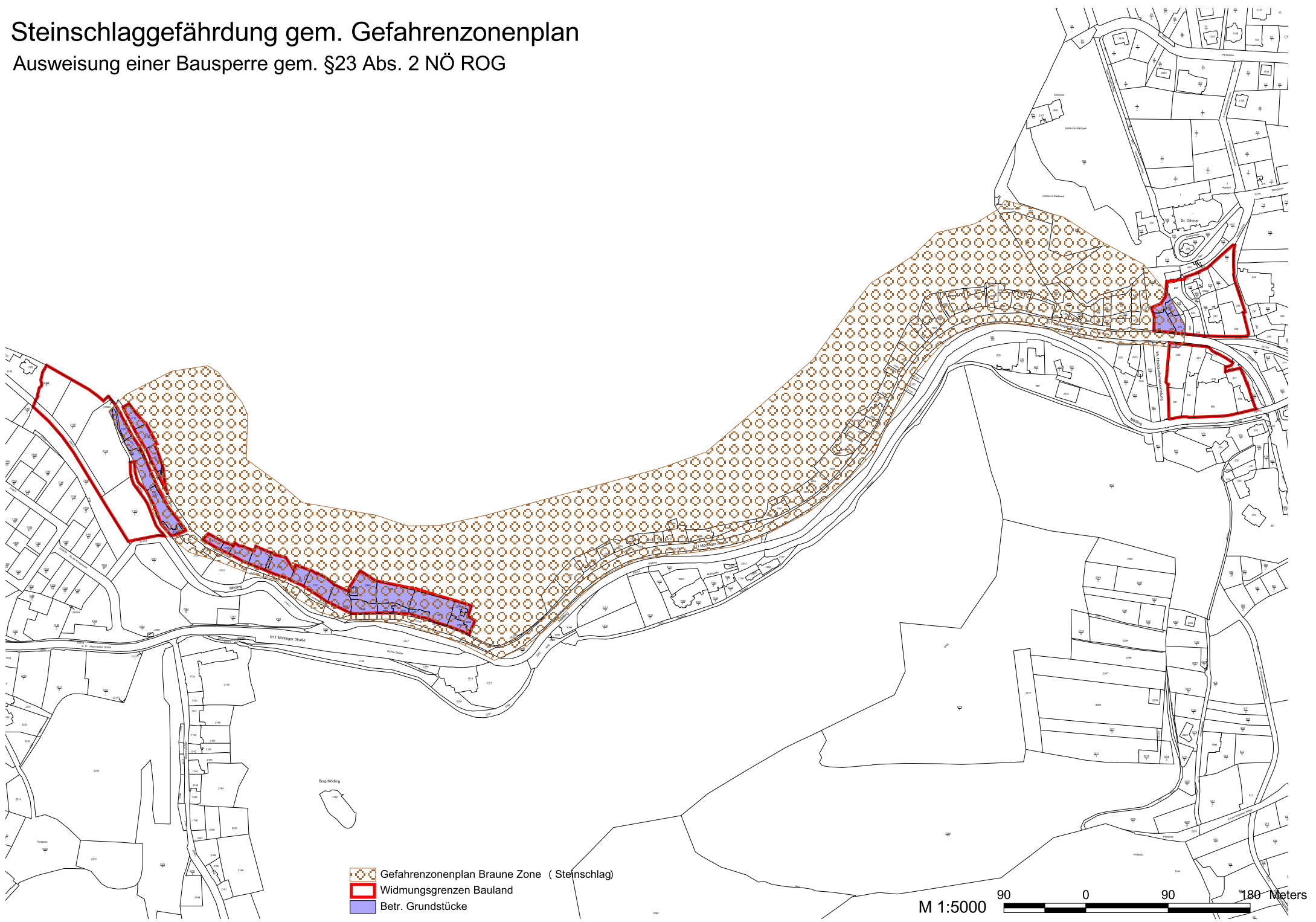
Der Bürgermeister:




LAbg. Hans Stefan Hintner

angeschlagen am: 19.03.2012
abgenommen am: 03.04.2012

Steinschlaggefährdung gem. Gefahrenzonenplan

Ausweisung einer Bausperre gem. §23 Abs. 2 NÖ ROG



-  Gefahrenzonenplan Braune Zone (Steinschlag)
-  Widmungsgrenzen Bauland
-  Betr. Grundstücke

M 1:5000  90 0 90 180 Meters